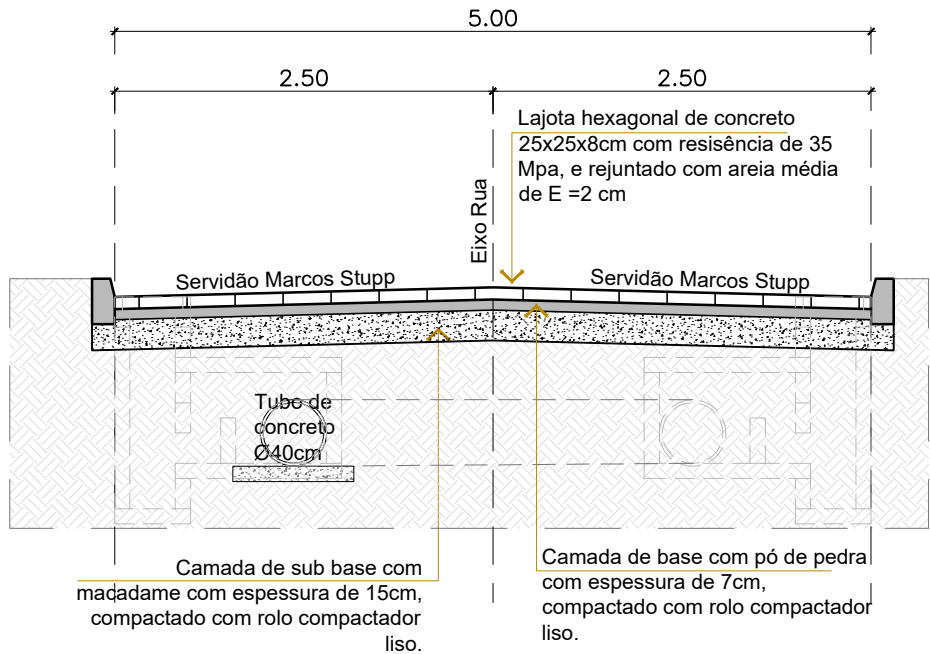


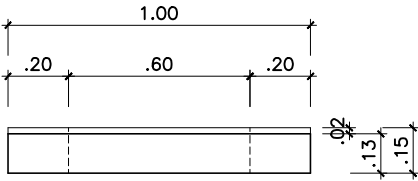
LEGENDA

CÓDIGO	DESCRIÇÃO	UNIDADE	QUANTIDADE
P1	Pavimentação em lajota hexagonal 25x25x8cm em concreto 35 Mpa	m²	769,88
	Guia meio fio 15x13x30x100 cm	m	356,00

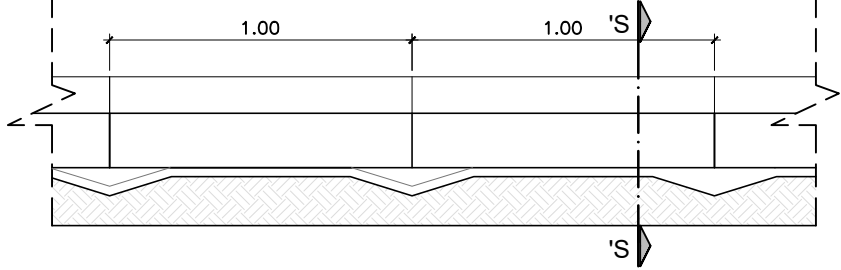


SEÇÃO 01 - GEOMÉTRICO
ESCALA.....1:50

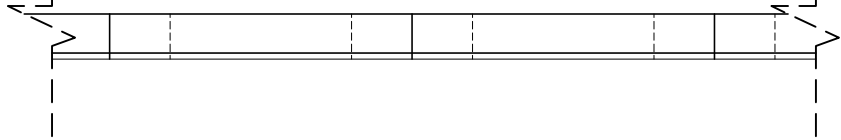
PLANTA BAIXA



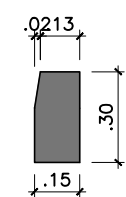
VISTA LATERAL



VISTA SUPERIOR



SEÇÃO 'A - A'



GUIA MEIO FIO - PISTA DE ROLAMENTO
ESCALA.....1:25

Aprovações:

Representante Tomador

Geison Kurtz
Prefeito

Responsável técnico

Kamil de Souza Bardini

Revisão	Alteração	Desenhista	Data
02			
01			
00	Emissão Inicial	Maicon	30/03/2026

PROJETO GEOMETRICO

Engenheiro(a):

Kamil de Souza Bardini
CREA/SC: 093.684-5

Email: planejamento@ituporanga.sc.com.br

Proprietário:

Prefeitura Municipal de Ituporanga

CNPJ: 83.102.640/0001-30

Uso:

PROJETO GEOMETRICO

Endereço da obra:

Servidão Marcos Stupp, Bairro Salto Grande, Ituporanga - SC

Referência:

Planta Geométrico
Seção 01 - Geométrico
Legenda
Planta Baixa Faixa Elevada

Pavimentação
Servidão Marcos Stupp

Desenho:

Maicon Knau

Área:

Extensão:.....172,54m
Total:.....769,88m²

Data:

Abril / 2026

Prancha: A-2

01/01